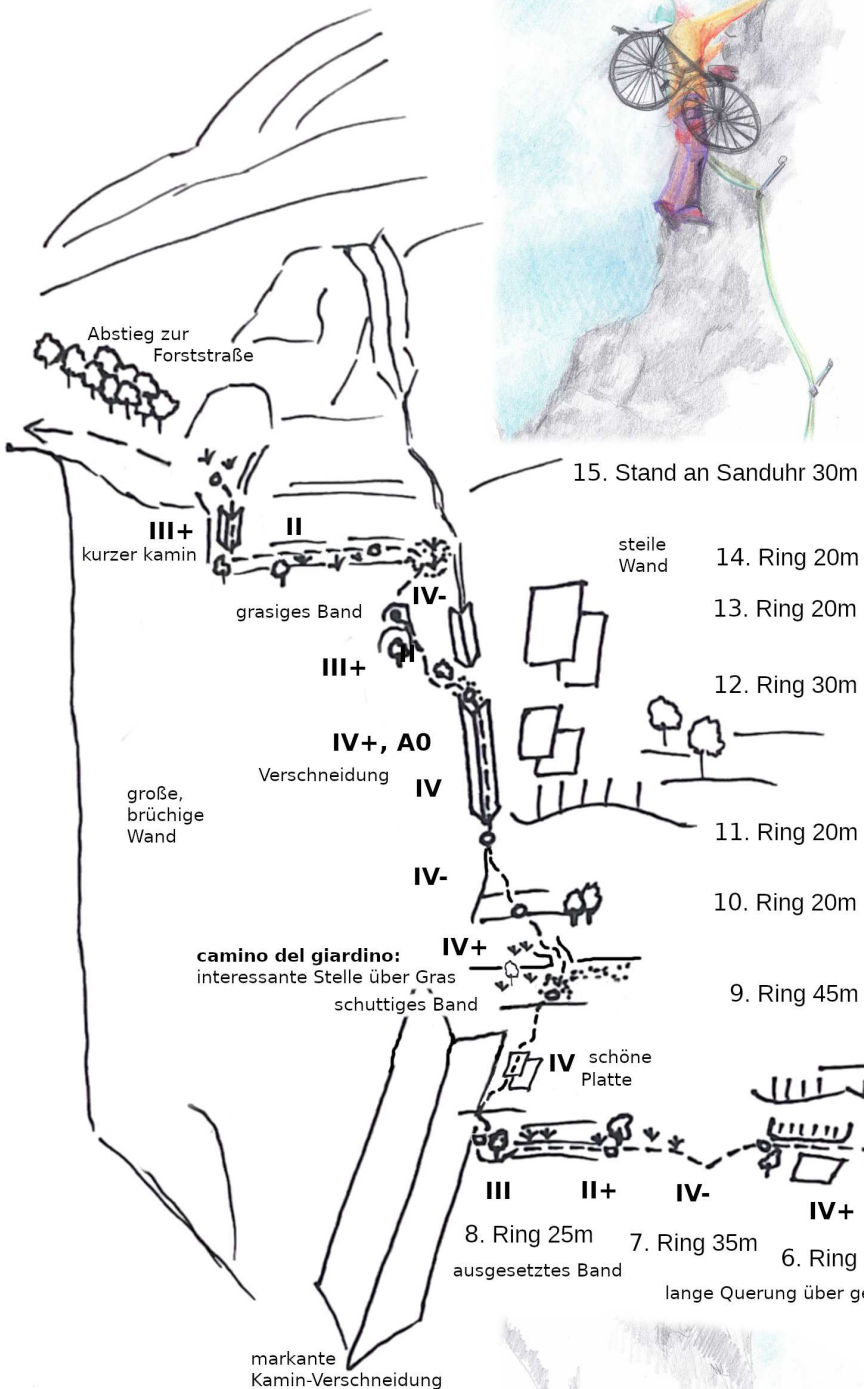


## "Via della bicicletta"

April 2026

Heinz Grill, Barbara Holzer, Florian Kluckner, Michael Müller, Verena Friedl

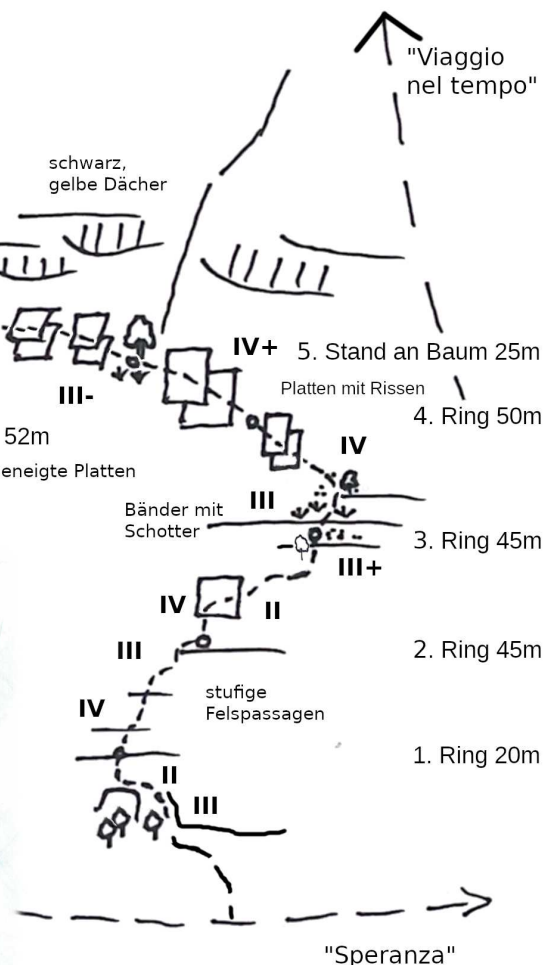
**Schwierigkeit:** IV+, 2 Stellen evtl. A0  
**Höhenunterschied:** 260m, 15 Seillängen, ca. 450 Klettermeter  
**Absicherung:** Standplätze: je 1 Ring und Bohrhaken  
 Zwischensicherungen: Bohrhaken, vereinzelt Normalhaken und Sanduhren. Ein paar kleine und mittlere Friends können als Ergänzung mitgenommen werden.  
**Ausrichtung:** nord-ost




Diese leichte Tour führt durch das alpine Gelände der Cima alle Coste. Direkt neben der großen Placconata ist sie vom beeindruckenden Ambiente des Monte Brento umgeben. Der lange Quergang führte zur Namensgebung, denn dieser ist so breit und gemütlich, dass man beinahe mit dem Fahrrad über fahren könnte. Trotz der guten Absicherung mit Bohrhaken hat die gesamte Unternehmung mitsamt des steilen Zustieges eine alpine Anforderung. Die Tour ist sehr empfehlenswert.

**Zustieg:** Von San Giovanni aus wie zur großen Plattenflucht des Monte Brento. Ca. 100m davor, wo eine bewaldete Zone aufhört geht man vom markierten Zustiegsweg ca. 80m senkrecht zum Wandfuß hoch. ca. 1 Stunde

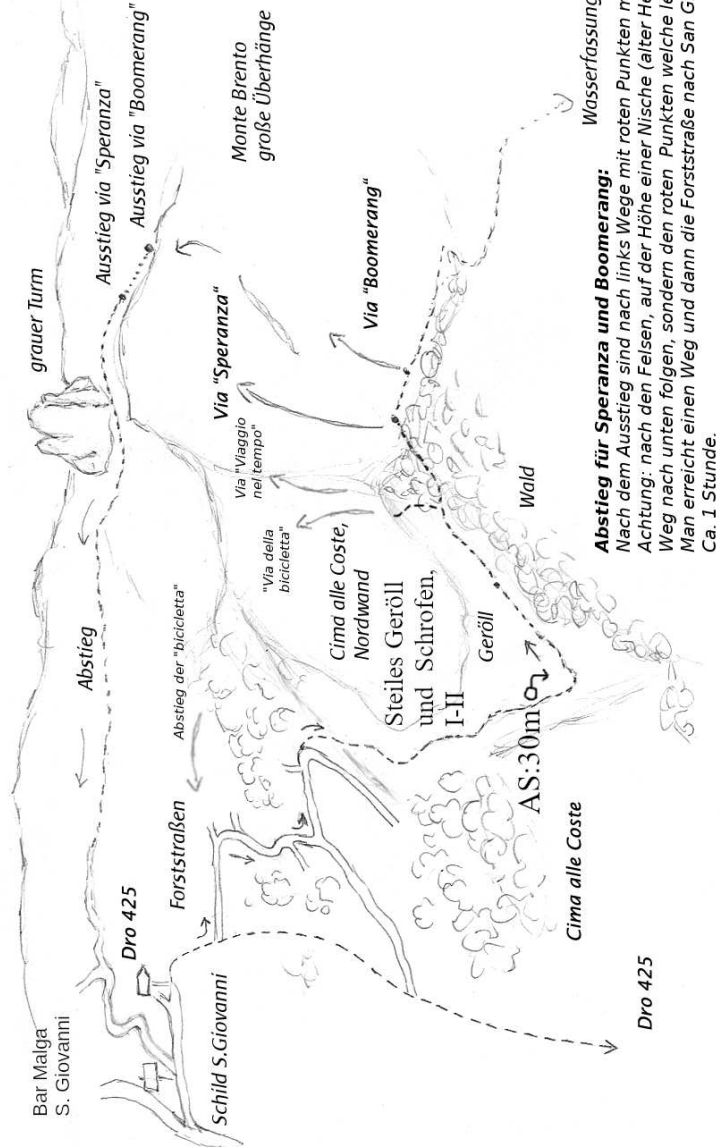
**Abstieg:** Auf einem Pfad Richtung Osten erreicht man die Forststraße im Buchenwald. Auf diesem zurück bis zur Kreuzung mit dem Zustiegsweg. Auf diesem zurück zum Auto Ca. 30min





## Monte Brento

große Plattenflucht  
Zu- und Abstieg



### Zustieg:

Man läßt das Auto in San Giovanni. Beim Ortsschild "San Giovanni" nimmt man die Straße rechts bis zum Weg der nach Dro führt.

Man folgt diesem Weg für ca. 10 Minuten, dann der Forststraße (rote Punkte, siehe Skizze) bis zu einer markanten Kurve mit einem Steinmann und einem roten Pfeil. Nun sehr steil Richtung Osten hinab bis zu einer Abseilstelle I-II. Die letzten 30m bis auf das Geröllfeld kann man von hier abseilen. Über das Geröllfeld quert man horizontal zu den Einstiegen der geeigneten, großen Plattenflucht. Es ist für den Zustieg mit ca. 1 Stunde Gehzeit zu rechnen.

### Für den Zustieg der Bicicletta

zweigt man 100m vor der Plattenflucht nach einer bewaldeten Zone links ab und folgt den Steinmännern bis zum Wandfuß.

### Wasserfassung Sonnenplatten

**Abstieg für Speranza und Boomerang:**  
Nach dem Ausstieg sind nach links Wege mit roten Punkten markiert. Achtung: nach den Felsen, auf der Höhe einer Nische (alter Helm), nicht dem Weg nach unten folgen, sondern den roten Punkten welche leicht ansteigen. Man erreicht einen Weg und dann die Forststraße nach San Giovanni. Ca. 1 Stunde.

### Abstieg der Bicicletta:

Auf einem Pfad Richtung Osten erreicht man die Forststraße im Buchenwald. Auf diesem zurück bis zur Kreuzung mit dem Zustiegsweg. Auf diesem zurück zum Auto. Ca. 30min